

# EL SAURÍN INFORMATIVO



Edición: 25

## Tequio jurídico y las resistencias contra la minería




**Editorial:** En esta edición del Saurín informativo compartimos las experiencias de dos compañeros y una compañera de Tequio Jurídico sobre procesos y estrategias de Defensa del Territorio frente a concesiones mineras del pueblo xinka en Guatemala, se resaltan las problemáticas que enfrentan las comunidades chontales quienes se encuentran luchando por sus territorios en contra de empresas mineras.


Por otra parte, se muestran algunos datos importantes en cuanto a las concesiones mineras que se han otorgado, solicitado y otras que ya están en proceso de explotación en el istmo de Tehuantepec, haciendo énfasis en que las concesiones mineras no son los únicos proyectos que están despojando a las comunidades de sus territorios.

## Compartencia en Guatemala

Del 24 al 30 de junio del presente año, dos compañeros y una compañera integrantes de la asociación civil Tequio Jurídico tuvieron la oportunidad de viajar al país de Guatemala a conocer los procesos de resistencia en contra del extractivismo minero. Estos espacios permitieron conocer otros procesos de lucha pero también estrategias de defensa.

Específicamente el siguiente escrito tiene como fin compartir a la APCHO algunas de las experiencias con los compañeros y compañeras en Guatemala, pero también puntualizar algunas preocupaciones que surgieron sobre el contexto de nuestro país, estado, y comunidades durante los días de estancia en Guatemala, y que se cree que no solo la asamblea del pueblo chontal debería retomar en sus espacios de reflexión, si no que la sociedad en general.





Los espacios de resistencia del pueblo Xinka contra la minera en el campamento de la PUYA y en la resistencia contra la minera San Rafael, se lograron compartir formas y estrategias de resistencia, así como experiencias en defensa del territorio.

Ambas resistencias llevan poco más de 7 años de existencia, en ambos casos las empresas ya había comenzado a trabajar, pero el procesos de organización comunitaria con la ayuda de CODIDENA (Comisión Diocesana para la Defensa de la Naturaleza) Y CALAS (Centro de Acción Legal Ambiental y Social de Guatemala) lograron detener los trabajos de extracción de ambas empresas. Respaldados como comunidades indígenas y como campamentos que existen en ambas resistencias; la PUYA que aglutina de 8 a 10 comunidades y en el centro de la ciudad de Guatemala, en la Corte Constitucional contra la minera San Rafael han tomado acciones tanto de movilización como de toma de edificios públicos que forman parte de las instituciones que aceptaron los proyectos mineros.

## REFLEXIONES


1).- Guatemala es un país extractivista, esto quiere decir que promueve por todos sus medios posibles los tipos de megaproyectos que en México también conocemos; minería, hidroeléctricas, parques eólicos y el fracking para la extracción de hidrocarburos.


2).- Estos megaproyectos están pensados a instalarse en territorios de pueblos indígenas, lo cual ha llevado a que estos pueblos protesten y expresen su inconformidad contra el gobierno y las empresas por la posible instalación de los megaproyectos mencionados. Y en el caso específico de la minería, han generado un proceso de movilización y lucha jurídica bastante fuerte que ha logrado parar los trabajos de las empresas mineras.

3).- En Guatemala existen 4 pueblos indígenas; Los mayas, los xincas, los garífunas y los mestizos. El territorio que es ocupado por estos cuatro pueblos originarios están en peligro por estos megaproyectos.

4).- La lucha contra las mineras San Rafael y la resistencia de la puya son luchas hasta ahora Pacíficas, la base de su organización se encuentra en la religión, y las formas que han impulsado la resistencia son las comunidades eclesiales de base, donde los PADRES juegan un papel fundamental en la organización comunitaria.

5).- Las empresas contra las que pelean los y las compañeras de las resistencias son de origen canadiense y estadounidense.





6).- El papel de las mujeres en la resistencia y la defensa del territorio es fundamental y ha servido como pilar para mantener y fortalecer a las comunidades, el ánimo como los campamentos que tienen las poblaciones para no dejar que las mineras sigan trabajando


7).- Ambos procesos de resistencia del pueblo Xinka, tanto de San Rafael como de la Puya han sufrido violencia física y psicológica, ambos procesos han tenidos muertos, presos y división interna dentro de las comunidades. Algunas de ellas siguen unidas y fuertes en la lucha, otras no.

8).-Ante el panorama anterior, ambas resistencias se han declarado en alerta ante posibles violencia de parte del estado o las empresas mineras, ó que la corte constitucional resuelva el caso a favor de las compañías mineras.

9).- La participación de la juventud en el proceso de la lucha va en aumento, han asumido que después de la lucha de sus padres ellos y ellas tendrán que seguir defendiendo el territorio.

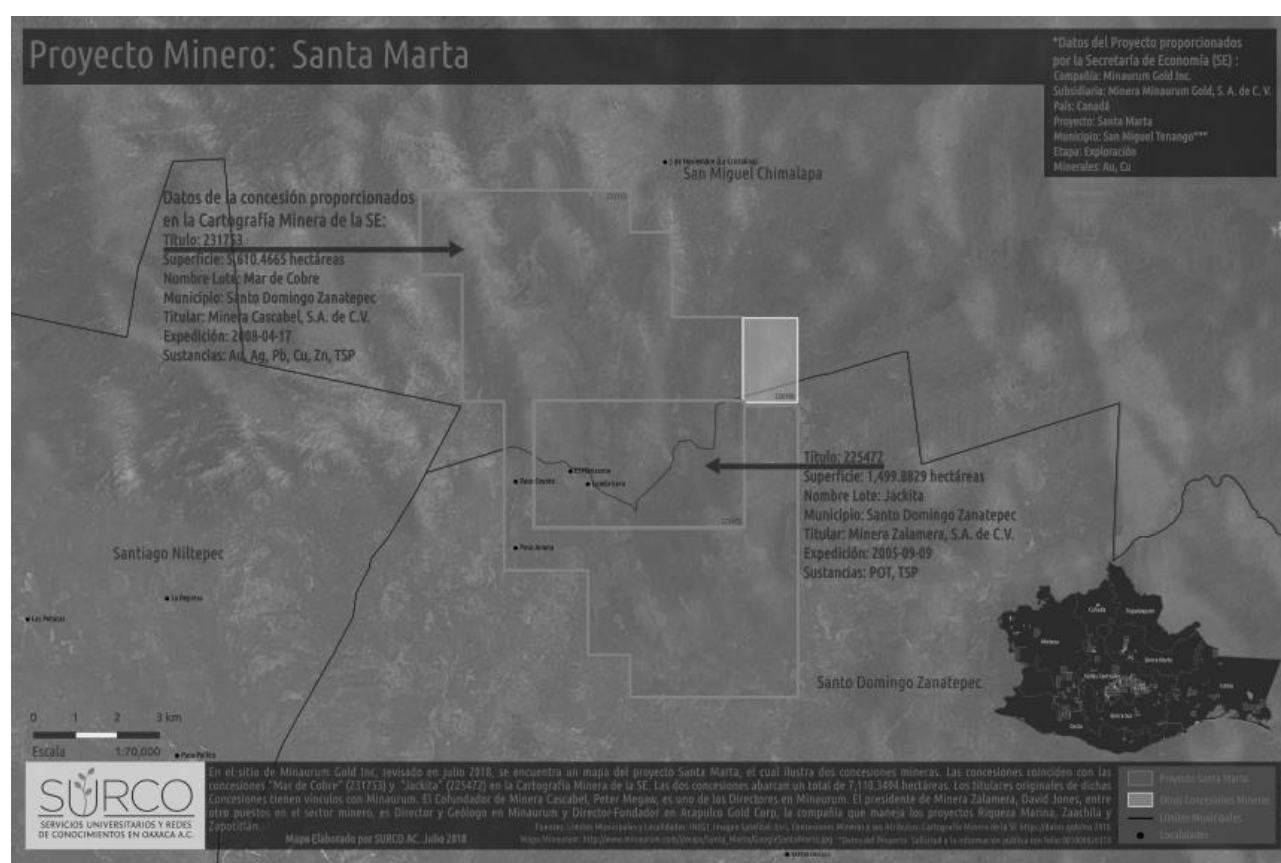
10).- Los procesos de resistencia y lucha de la puya y del pueblo Xinka contra la minera en san Rafael tiene muchos similitudes con los casos en Oaxaca. Se ha entendido que el futuro está en las formas indígenas de vivir y trabajar la tierra, y no en las formas modernas que promueven las empresas y los gobiernos. La comunidad indígena es el futuro contra la destrucción ambiental.

Se espera que esta compartencia aporte a los procesos de reflexión y análisis de la asamblea del pueblo chontal. Esperando en un futuro los y las compañeras guatemaltecas en resistencia puedan visitar al pueblo chontal, y contar desde su viva voz los dolores y alegrías en su lucha por la tierra y la vida.




# CONSESIONES MINERAS, NUEVAS SOLICITUDES Y ASIGNACIONES

Desde los espacios de encuentro con procesos de lucha y resistencia, colectivos y organizaciones, dan paso a compartir información acerca de las problemáticas de las comunidades, además de informarnos sobre las concesiones que se encuentran en nuestras comunidades en este sentido compartimos parte de la investigación de compañeros de SURCO A.C. Sobre Compañías extranjeras con proyectos mineros en la región del Istmo de Tehuantepec y parte de la Sierra Sur: Las canadienses Minaurum Gold Inc y Acapulco Gold Corp y la australiana Oz Minerals.



En el sitio de Minaurum Gold Inc, revisado en julio 2018, se encuentra un mapa del proyecto Santa Marta, el cual ilustra dos concesiones mineras; éstas coinciden con las concesiones “Mar de Cobre” (231753) y “Jackita” (225472) en la Cartografía Minera de la Secretaría de Economía. Las dos concesiones abarcan San Miguel Chimalapa y Santo Domingo Zanatepec, sumando un total de 7,110.3494 hectáreas. Los titulares originales de dichas Concesiones tienen vínculos con Minaurum. El Cofundador de Minera Cascabel, Peter Megaw, es uno de los Directores en Minaurum. El



presidente de Minera Zalamera, David Jones, entre otros puestos en el sector minero, es Director y Geólogo en Minaurum y Director-Fundador de Acapulco Gold Corp, la compañía que maneja los proyectos Riqueza Marina, Zaachila y Zapotitlán.

En el sitio de Minaurum Gold Inc, revisado en julio 2018, la compañía señala que el Proyecto Aurena consta de 1,035 hectáreas a 40 km del Puerto de Salina Cruz. Esta información coincide con la concesión “Aurena” (227940) en la Cartografía Minera de la Secretaria de Economía, la cual abarca 1,035.0913 hectáreas de Santo Domingo Tehuantepec. El titular original de la concesión, según Cartografía Minera, es Minera Zalamera, S.A. de C.V. El presidente de Minera Zalamera, David Jones.

## Proyectos de Oz Minerals y Acapulco Gold en Oaxaca:


La compañía australiana Oz Minerals, en un boletín de prensa el 19 de abril de 2017, detallan tres proyectos de exploración minera en Oaxaca, Riqueza Marina, Zaachila y Zapotitlán. Oz Minerals señala que estará trabajando estos proyectos en colaboración con la compañía Canadiense Acapulco Gold Corp. (AGC). El Director-Fundador de AGC es David M. Jones, quien también es Presidente de Minera Zalamera S.A. de C.V., la compañía titular de las distintas concesiones que conforman estos proyectos. Jones también trabaja como Director y Geólogo Consultor en Minaurum Gold Inc., quienes manejan los proyectos Aurena y Santa Marta en el Istmo de Tehuantepec


Fuera del Istmo, Jones ha trabajado como consultor en varias empresas, incluyendo Gold Resource Corp., asesorando al desarrollo de la mina Arista (Switchback) del proyecto El Águila de Valles Centrales, y buscando nuevos prospectos para la compañía.

En el mapa incluido en su boletín de prensa del 19 de abril de 2017 de la compañía australiana Oz Minerals, señala tres polígonos con relación a Riqueza Marina, las cuales coinciden con la ubicación de las concesiones mineras “Riqueza Marina 1” (Título: 240044), “Riqueza Marina 2” (Título: 240045) y “Riqueza Marina 3” (Título: 240165) de la Cartografía Minera.

Las tres concesiones abarcan principalmente Santo Domingo Tehuantepec, Santa María Mixtequilla, San Pedro Comitancillo y tocan una esquina de San Blas Atempa, sumando un total de 8,184.969 hectáreas. Según la información en CartoMinMex, el 25 de septiembre 2017 solicitaron una cuarta concesión, Riqueza Marina 4. La concesión solicitada abarca 9,399.66 hectáreas alrededor de las concesiones Riqueza Marina 1 y Riqueza Marina 2.

En el mismo boletín de abril de 2017, Oz Minerals detalla el segundo proyecto de exploración minera en Oaxaca, llamado Zaachila. El mapa incluido en su boletín señala un polígono que coincide con la ubicación de la concesión minera “Zaachila” (Título: 235917) de la Cartografía Minera. La concesión abarca 3,264 hectáreas entre los municipios de Santiago Astata y Santo Domingo Tehuantepec.





El tercer proyecto en el boletín de abril del 2017, es Zapotitlán 1. El mapa incluido en su boletín señala un polígono que coincide con la ubicación de la concesión minera “Zapotitlan 1” (Título: 238447) de la Cartografía Minera. La concesión abarca 5,412.9573 hectáreas entre los municipios de Santa María Ecatepec, San Carlos Yautepec, Magdalena Tequisistlán, Asunción Tlacolulita, San Miguel Tenango, San Pedro Huamelula y Santo Domingo Tehuantepec.

## Vínculos entre principales actores

David Jones, que es Presidente y Dueño de Paradex Inc, recientemente vendió el Proyecto Rama de Oro a Megastar Development Corp. El boletín de Megastar del 10 de mayo 2018 señala la adquisición del proyecto como un acuerdo entre Minera Zalamera, Paradex y Megastar .

El 4 de junio 2018, Megastar anunció planes para adquirir otros dos proyectos en Oaxaca, nombrándolos Opción Magdalena y Opción Yautepec respectivamente. Opción Magdalena, según el boletín, consta de una concesión de 480 hectáreas. En la Cartografía Minera actual, se encontró una concesión “Magdalena” (Título: 241138), la cual abarca 480 hectáreas entre San Pedro Quiatoni y San Carlos Yautepec.

Opción Yautepec, según el mismo boletín, consta de 4,861 hectáreas cerca del proyecto El Águila de Gold Resource Corp. En la Cartografía Minera actual, no se encontró una concesión con estos atributos. Sin embargo, una revisión de CartoMinMex y su capa de solicitudes de concesiones mineras reveló que existe una SOLICITUD hecha el 25 de septiembre por una concesión “DestinAu Conocido”, la cual abarca 4,860.95 hectáreas de San Carlos Yautepec, San Juan Lajarcia y San Bartolo Yautepec. La solicitud tiene la misma fecha que la solicitud del “Riqueza Marina 4”.

Esta investigación, retomó 15 proyectos mineros de capital extranjero en Oaxaca, buscó tejer informaciones de fuentes distintas para entender y mapear los proyectos y sus distintas concesiones. Lo que nos dejó este proceso son varios mapas detallando los proyectos de Gold Resource Corp, First Mining Gold Corp, Minaurum Gold Inc, Acapulco Gold Corp y Oz Minerals. Cabe agregar que detrás de las grandes compañías operando en el estado, existen actores, individuos con bastante poder e influencia, como David Jones, un actor principal que tienen una participación muy activa en varios de los proyectos mineros en el Istmo, Valles Centrales y Sierra Sur; como también diversos puestos estratégicos en diversas compañías mineras. Es decir, que las tierras comunales oaxaqueñas están siendo apropiadas por unas cuantas personas.

FUENTE: <https://surcooaxaca.org/article/parte-3-cartografia-de-proyectos-mineros/>

PROXIMOS EVENTOS

PROXIMA ESCUELA AGRARIA, POR LA DEFENSA DE LA TIERRA Y EL TERRITORIO. JUICIO POPULAR  
COMUNITARIO CONTRA EL ESTADO Y LAS EMPRESAS MINERAS 11 Y 12 DE OCTUBRE 2018





# Lawa Axaiga Gema Gaja

(Viento Libre del Sur)



Twitter: Tequiojurídico pag: [www.tequiojuridico.org](http://www.tequiojuridico.org)  
correo: [laguega@tequiojuridico.org](mailto:laguega@tequiojuridico.org) Facebook: Tequio Jurídico A.C.  
youtube: Tequio Juridico A.